



**КОМИТЕТ ИМУЩЕСТВЕННЫХ ОТНОШЕНИЙ  
АДМИНИСТРАЦИИ ПЕРМСКОГО МУНИЦИПАЛЬНОГО ОКРУГА**

**РЕШЕНИЕ**

о размещении объектов № 387

Пермский край  
Пермский муниципальный округ

19.02.2025

Комитет имущественных отношений администрации Пермского муниципального округа разрешает Акционерному обществу «Газпром газораспределение Пермь» (ИНН 5902183841, ОГРН 1025900512670, почтовый адрес: 614000, г. Пермь, ул. Петропавловская, 43)

размещение объекта «Газопровод давлением до 1,2 Мпа, для размещения которого не требуется разрешения на строительство»

на землях муниципальной собственности.

на срок 1 год

Местоположение: расположенных по адресу: Пермский край, Пермский м.о., с. Култаево, ул. Восточная, к дому 3

Приложение: схема предполагаемых к использованию земель или части земельного участка.

Особые условия использования:

- 1) При размещении газопровода учесть параметры ширины проезда улично-дорожной сети, во избежание сужения полосы отвода дороги.
- 2) При условии получения разрешения на производство земляных работ.

Заместитель председателя комитета

  
(подпись, печать)



М.В. Королева



## Схема предполагаемых к использованию земель или части земельного участка

Объект: Газопровод давлением до 1,2 Мпа, для размещения которого не требуется разрешения на строительство

Местоположение: расположенных по адресу: Пермский край, м.о. Пермский, с. Култаево, ул. Восточная, к дому 3

Площадь земель или части земельного участка, кв.м.: 626

Категория земель: земли населенных пунктов


Вид разрешенного использования: -


Описание границ смежных землепользователей:


От точки н1 до точки н2 - земельный участок с кадастровым номером 59:32:3250002:3440


От точки н2 до точки н1 - земельный участок с кадастровым номером 59:32:3250002:4603

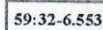
Условные обозначения:

 - предполагаемый участок земель, на которых планируется размещение объекта

 :3440 - границы и номер земельного участка, сведения о которых внесены в ЕГРН

 :4560 - границы и номер объекта капитального строительства, сведения о которых внесены в ЕГРН

 - граница кадастрового квартала

 59:32-6.553

- зоны с особыми условиями использования территории, сведения о которых внесены в ЕГРН

:ЗУ1

- обозначение запрашиваемого земельного участка

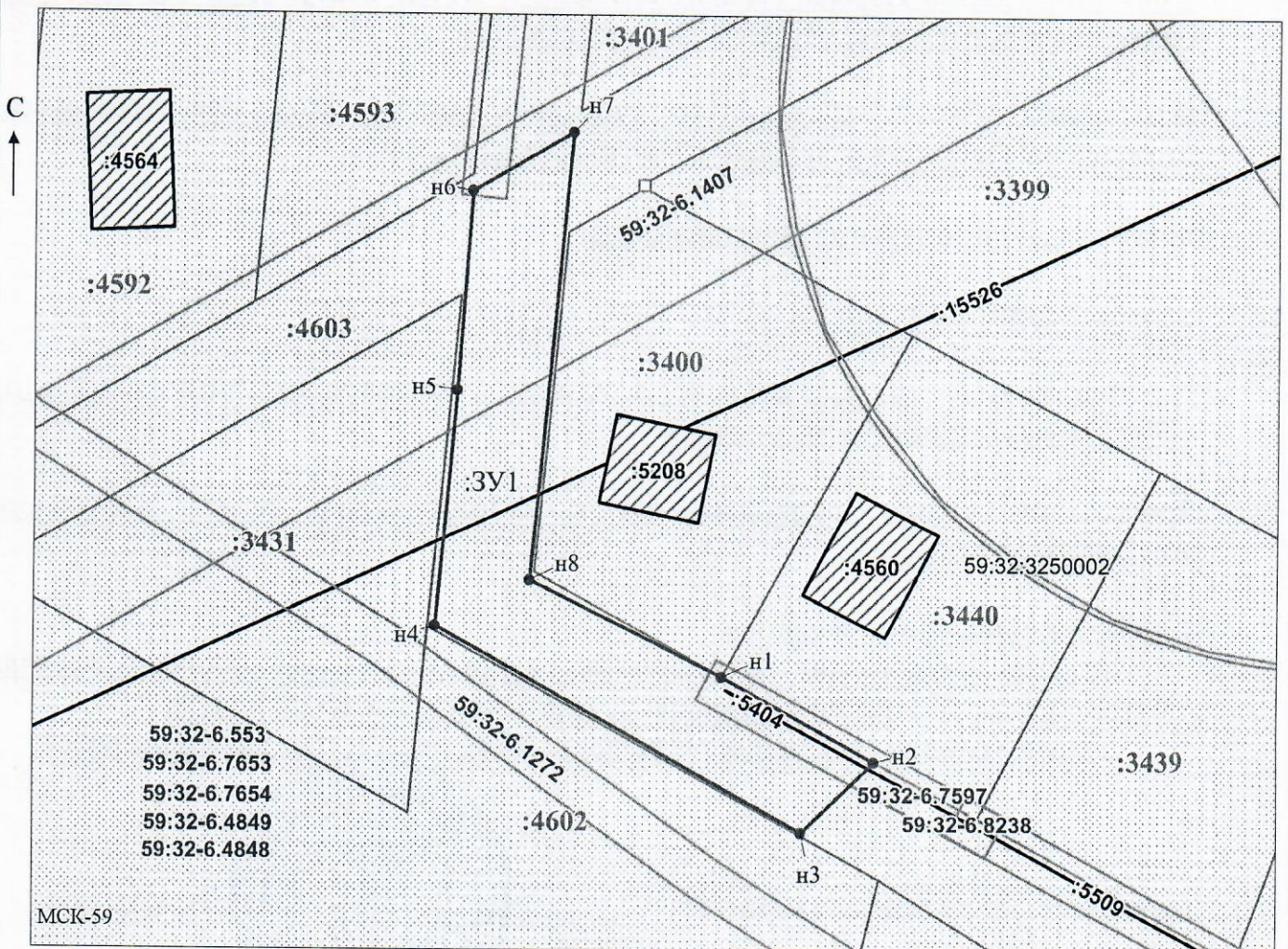
● н1


- характеристическая точка границ земель или части земельного участка

59:32:3250002 - номер кадастрового квартала

Каталог координат, м

№ точки границы	X	Y
н1	506232.09	2214543.17
н2	506224.63	2214556.82
н3	506218.30	2214550.34
н4	506236.56	2214517.39
н5	506257.62	2214519.25
н6	506275.42	2214520.60
н7	506280.60	2214529.57
н8	506240.66	2214525.84
н1	506232.09	2214543.17



Заявитель:  / Офишкина И.В.  
 (подпись, расшифровка подписи)  
 МП  
 (для юридических лиц и индивидуальных предпринимателей)